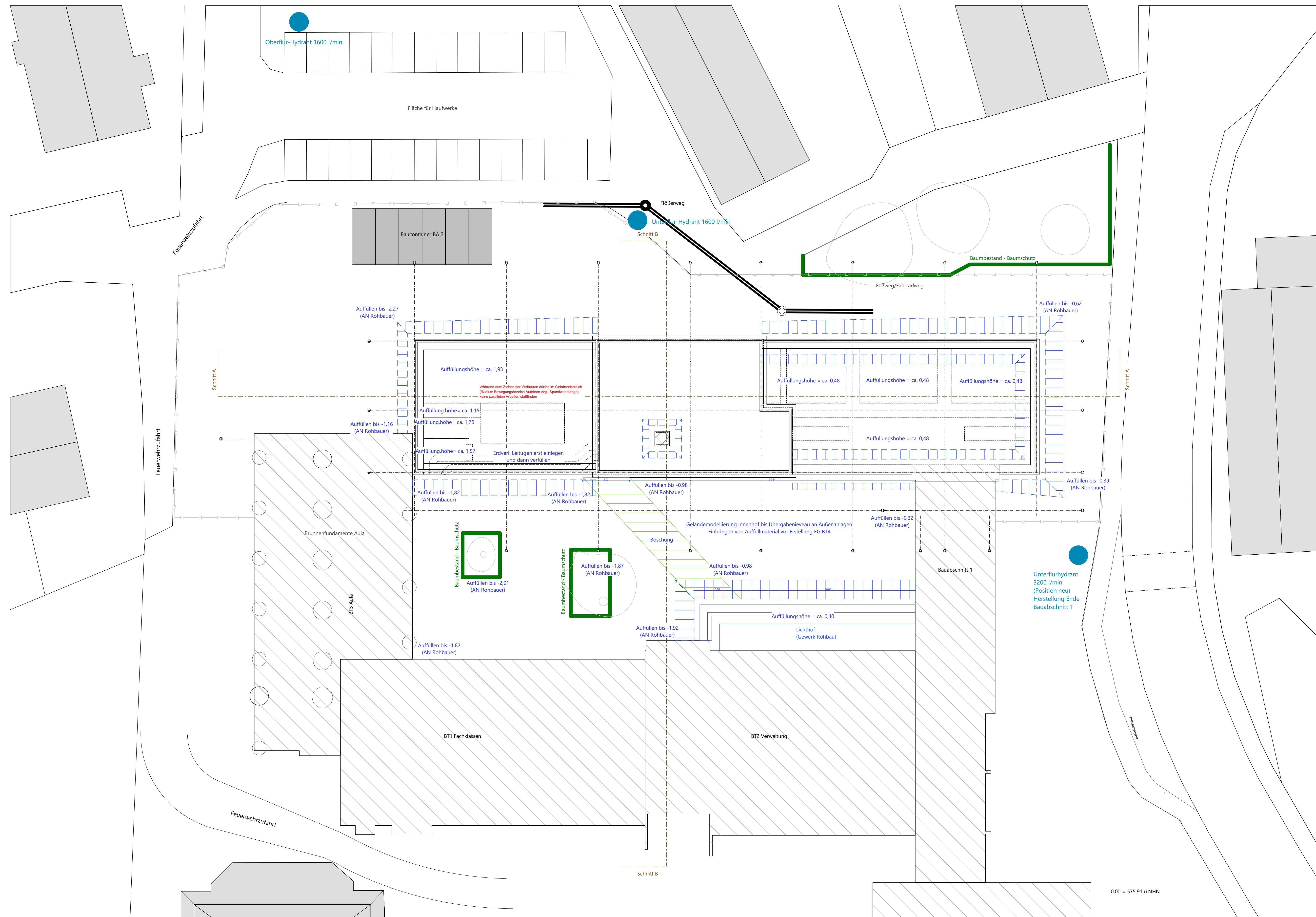
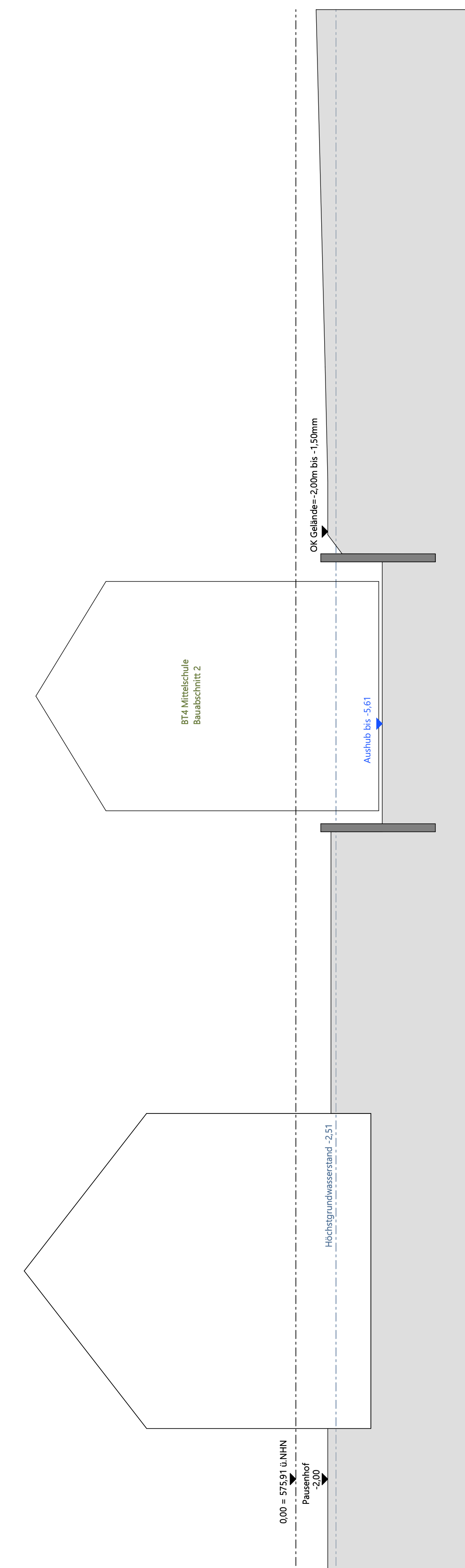
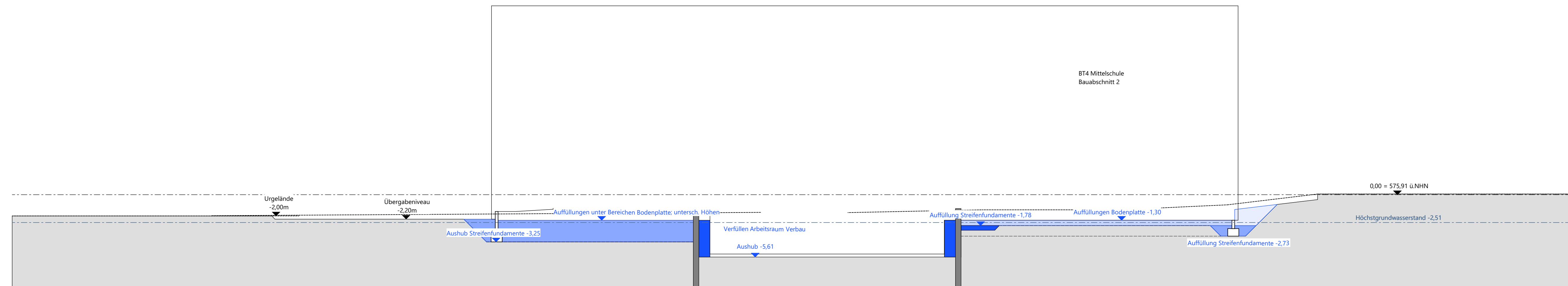


Übersicht Baugrube BA2

Phase 4 - Auffüllung Baumeister



WICHTIGE ERLÄUTERUNGEN

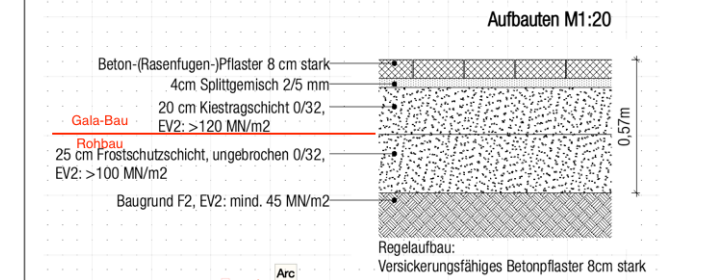
[illegible]

ALLE ANGEgebenEN HÖHEN BEZIEHEN SICH AUF:
±0.00 = OK FFB EG = +575,911 NHN

Legende Baugrube

- | | | | |
|--|-----------------------------------|----------------|------------------------------------|
| | Bestand | Boschstrichung | Gewerk Vorarbeiten |
| | Fundamente | Boschstrichung | Gewerk Abbruch |
| | Böschung/Auffüllung Baugrube | Boschstrichung | Gewerk Baugrube/Verbau/ Baumeister |
| | Baugrube für Abbrucharbeiten | | |
| | Streifenfundamente | | |
| | Spundwand | | |
| | Bohrfahndung | | |
| | Unterfangung Düsenstrahlverfahren | | |
| | Mikropfählgründung | | |
| | Abbruch Bestand | | |
| | Boukrän | | |
| | Bauzonen | | |

Zu den Auffüllungen Baumeister:



Frostschutzkies mit einem Verdichtungsmodul $E_v > 100$ MN/m² auf einem Planum nach ZTVE (Verdichtungsmodul $E_v > 45$ MN/m²) eingebaut werden.

[illegible]

Übersicht BA2 - Baugrube Phase 4

409/
NR/INDEX

Stadt Wolfratshausen

Marienplatz 1, 82515 Wolfratshausen

Sanierung und Erweiterung
Grund- u. Mittelschule Wolfratshausen
Hammerschmiedweg 8, 82515 Wolfratshausen

LURSTÜCK

487.1/487.3/489.1/590

Übersicht BA2
Baugrube Phase 4

USFÜHRUNGSPLANUNG

1:200

MASSN.-NR	KAP./TITEL	GEZ.VON	GEZ. AM	STAND	PLOTDATUM	Blattformat
WOR	0000/00000		01.08.22	05.02.2026	05.02.2026	1,189 / 0,841

LAGEPLAN / GEBÄUDEÜBERSICHT



0.00 = 575,911 ü. NHN

ARCHITEKT

WCHPLANER

FREIGABE ARCHITEKT

EIGABE FACHPLANER

EVT. ANMERKUNGEN BAUAMT

ÜBERGABE UNTERLAGEN NACH VOB,

DATEI
WOR_5_KUP_XX_UE_XXX_BGR_409_

INDEX